

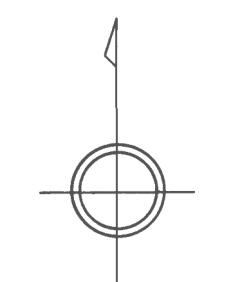
五霞町都市計画図

平成三年七月混区

北関東航測株式会社調製









行政区划



記 号

△ 三角
○ 準点(埋入)
◇ 標高
□ 家
■ 壁
≡ 堅牢な建
≡ 異揚家
—— 真極道
—— 幅員2m～4mの道
—— 幅員1m～2mの道
—— 幅員1m未満の道
—— 差
—— 普通軌
—— 特殊軌
—— 架立索
—— トンネル
—— 道路・鉄道の高架
—— 送電
—— 都府県
—— 郡市及郡内の区
—— 町・村及び市内の区域
—— 区域
—— 土

[illegible]

凡 例	
記 号	名 称
	下水道計画区域界
	排水区域界
	計画区域外排水区域界
	雨水幹線
	既事業計画区域
	計画決定区域

事業名	五霞町公共下水道 事業計画	図面番号	1
一般平面図 (雨水)		縮尺	1/10000
		単位＝	
		設計	令和4年度
事業名	五霞町上下水道課	設計	

茨城県五霞町

1. (i) 平成2年12月撮影の空中写真により作成した1:2,500五箇都市計画図を1:10,000に縮小編集製図したものである。

(2) 昭和61年作成の幸手市：1:10,000 都市計画図を編集
(3) 昭和57年作成の栗橋町：1:10,000 都市計画図を編集

座標系は昭和43年建設省告示第3059号の規定による第Ⅲ座標系
投影は横メルカトル図法

図は1.0キロメートル間隔
の基準は東京湾の平均海面

1:10,000

「この地図に表示されている基準点高は平成3年1月測量で求めたものである。」

この地図は、建設省国土地理院長の承認及び助言を得て、同院所管の測量標及び測量成果を使用して得たものである。